



Cunit al teu aire




1

Itineraris a peu. Sense presses, sense horaris... al teu aire



2

Cunit, a més de les seves característiques platges de sorra fina protegides per espigons, compta amb una zona muntanyosa i forestal de gran valor natural i paisatgístic que val la pena descobrir.



3

Per poder gaudir d'aquest patrimoni natural i cultural al ritme, horari i gust de cadascú, posem al vostre abast els recorreguts ecoturístics: Cunit al teu aire, sis rutes senyalitzades que us conduiran fins a un avenc, s'endinsaran per camins i boscos o us portaran fins a un conjunt de masies d'estils i usos ben diferents.



4

En cadascun dels recorreguts hi ha un rètol informatiu de la ruta, senyalitzada amb un color que la identifica, i que anireu trobant en el decurs del camí.



5



Ajuntament de Cunit



6



PATRONAT DE TURISME DE LA DIPUTACIÓ DE TARRAGONA

Dificultat:

- * Molt fàcil
- ** Fàcil amb alguna rampa forta
- *** Difícil

Recomanacions:

- Portar calçat esportiu i aigua
- Evitar fer aquests recorreguts en les hores de més insolació

Indicacions generals d'ús:

- Respecteu l'entorn natural, els conreus i les propietats privades
- No llenceu escombraries
- No encengueu foc

Informació:

Ajuntament de Cunit

Servei de Promoció Turística
C/ Sant Joan, 5 - T. 977 67 40 80

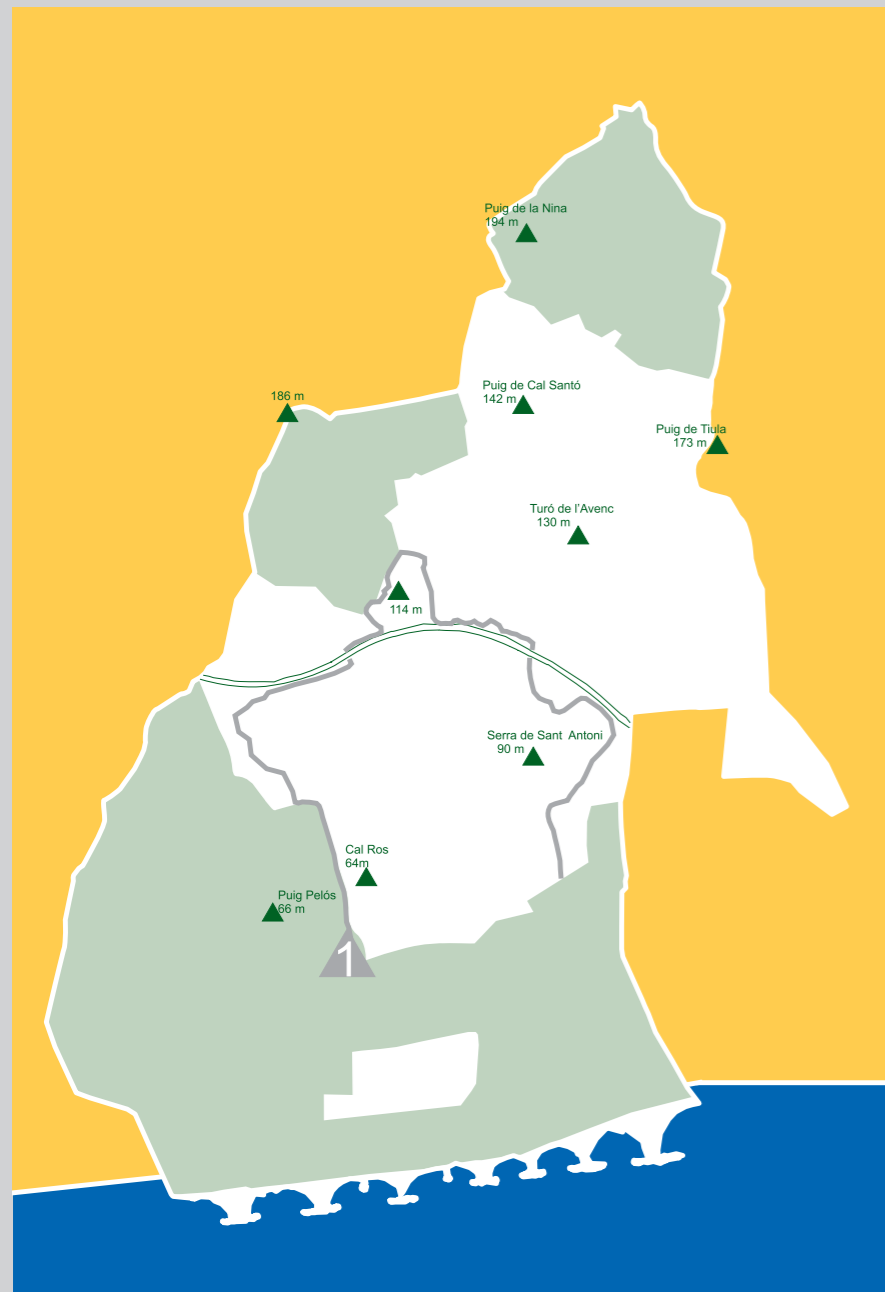
Punt d'Informació Turística
Pg. Marítim - c/ de l'Estació
T. 618 27 37 68 (temporada d'estiu)





Cunit al teu aire

1. Ruta del centre



FITXA TÈCNICA:

- Longitud: 8.015 m
- Dificultat: **
- Color marques: GRIS
- Altura sortida: 25 m
- Pendent màxim: 20%
- Durada: 2 h
- Altura màxima: 100 m
- Pendent mitjà: 4%



Recorregut curt i d'escassa dificultat que s'endinsa cap a l'interior del municipi, per la zona forestal propera al nucli urbà, passant pel poblat ibèric, i que us permetrà gaudir de bones panoràmiques del municipi.

RECORREGUT:

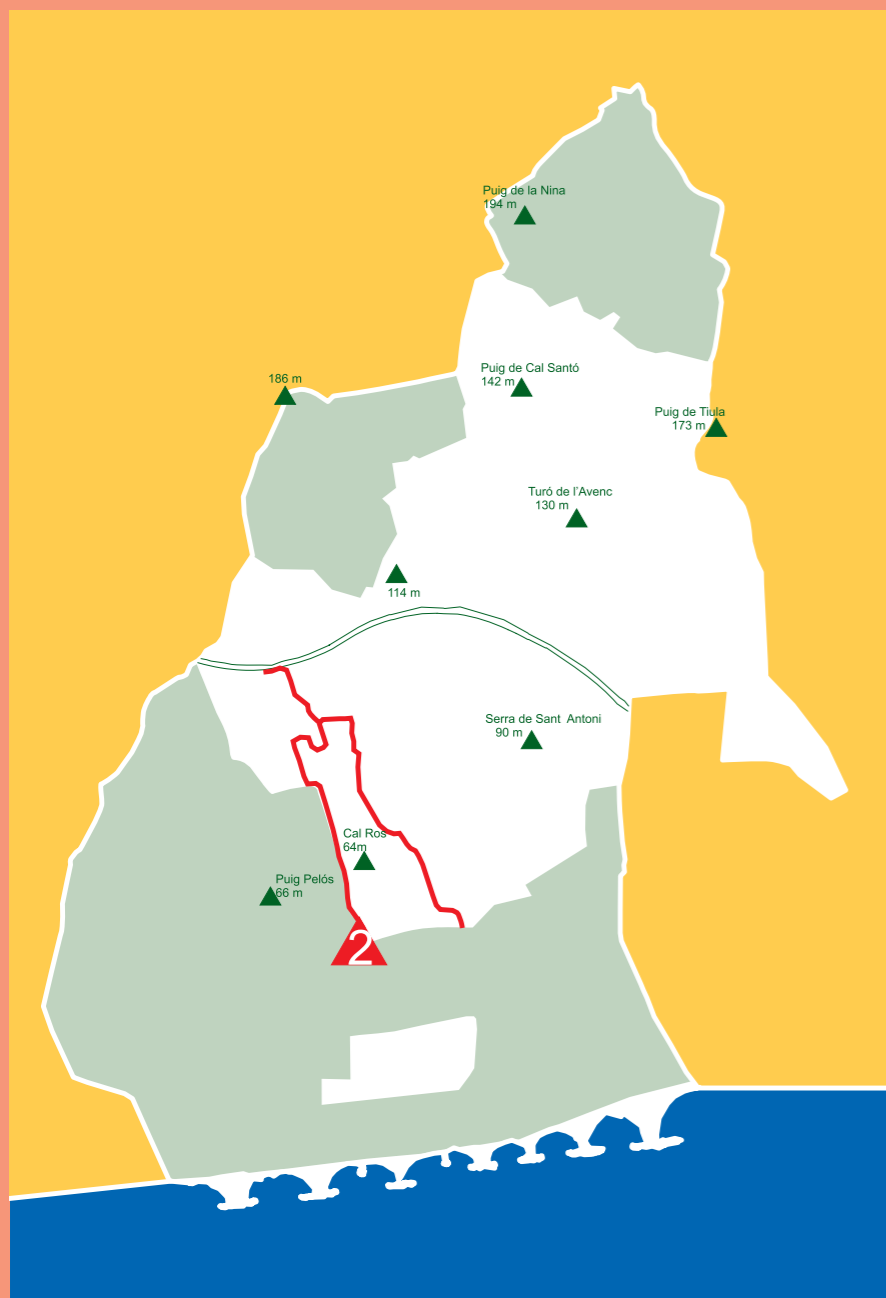
Sortim del Parc Central, agafant el camí de terra que surt del carrer Llobregat, al costat del torrent de la Creueta, que puja suaument i ens du fins a la Baronia. Continuem en sentit nord pel carrer Rocallaura fins a dalt de tot i seguim pel carrer de la Rosa. Deixem a la dreta el camí de terra que va a la Baronia i girem per la següent pista que surt a la dreta i puja suaument. Agafem el primer camí a l'esquerra i en una clariana prenem el camí que va a la dreta, per seguir-lo un bon tros. Després de creuar una línia elèctrica i quan el camí està a punt de girar a l'esquerra, agafem un camí a la dreta, ample i de terra, que ens portarà a la travessera dels Ibers,

just davant del Jaciment Ibèric del Fondo del Roig. Seguim a la dreta, paral·lels a l'autopista, i al costat de camps de conreu. Quan la carretera està a punt de girar a la dreta, ens desviem a l'esquerra, creuant l'autopista per sota, per una canonada metàl·lica. A l'altre cantó, sortim a una pista de terra que seguim a la dreta i que ens porta fins als Jardins de Cunit. A l'extrem SE de la plaça surt a la dreta un petit corriol, estret i que puja força. Seguim el camí més marcat i deixem a l'esquerra algunes edificacions de la urbanització. Just sota de la línia d'alta tensió, en un petit turó, agafem un camí que baixa a la dreta i que ens portarà a la carretera de Clariana. La creuem i agafem un corriol que baixa a l'esquerra i que ens portarà a la travessera dels Ibers, que seguirem a la dreta. Un cop a la carretera de Sant Antoni girem a la dreta fins arribar al coll de Sant Antoni. En aquest punt agafem la pista de terra que baixa a la dreta i que ens retornarà a Cunit.



Cunit al teu aire

2. Ruta del Poblado Ibèric



FITXA TÈCNICA:

- Longitud: 4.455 m
- Dificultat: *
- Color marques: VERMELL
- Altura sortida: 30 m
- Pendent màxim: 11%
- Durada: 3 h
- Altura màxima: 75 m
- Pendent mitjà: 4%



Itinerari molt curt, senzill i planer que ens porta al jaciment ibèric del Fondo del Roig. Travessa primer per una massa forestal de protecció local ben conservada i després la zona més agrícola de Cunit, amb terres planes i fèrtils, dominades per les vinyes, els garrofers, els fruiters i algun camp de cereals. El poblado ibèric, descobert durant les obres de construcció de l'autopista C-32, és un establiment rural (granja ibèrica) actiu entre els segles IV-III aC.

RECORREGUT:

Sortim de l'encreuament dels carrers de la Creueta i Julivardes, en direcció N per una ampla pista que puja suaument i que ens portarà a la urbanització de la Baronia. Seguim també cap al nord pel carrer de Rocallaura, deixant uns camps de cereals a la dreta fins al final del carrer, on girem a l'esquerra per agafar, a pocs metres, el primer trencall a la dreta. Es tracta d'una pista de terra que porta a l'explotació agrícola de la Baronia, que transcorre enmig de camps de fruiters i flanquejada per fileres d'oliveres. Arribem fins a un revolt a la dreta i, quan tinguem davant una tanca de filat, girem a l'esquerra i agafem un petit corriol que va paral·lel vorejant la tanca, passant enmig de dos camps de presseguers. Seguim el corriol fins al final, que desemboca a la travessera dels Ibers. En aquest punt girem a l'esquerra fins arribar al següent trencall a la dreta, que ens porta a l'esplanada que serveix de mirador del Poblado Ibèric. Continuem el recorregut pel mateix indret per on hem vingut, per la travessera dels Ibers i agafant el corriol que surt a la dreta fins arribar al camí principal. En aquest punt girem a l'esquerra i seguim el camí

fins a l'entrada a la finca. Davant la porta girem a la dreta, baixem suaument per un camí poc marcat, entre oliveres i fruiters, deixant a la dreta un marge i veiem al fons les masies de Cal Pla i Sant Antoni. El camí arriba a una pista més ampla que seguirem, deixant a l'esquerra el dipòsit d'aigua i més avall una edificació de blocs de formigó. Poc després deixem el camí principal i agafem un petit corriol que puja suaument entre un bosc de pins joves. Després baixa de manera moderada enmig d'uns pins de gran port fins que arribem a una zona més planera, quan tenim al davant la zona esportiva municipal. Girem a la dreta deixant uns camps abandonats a l'esquerra i el bosc a la dreta. Seguim recte, pel camí principal, fins arribar al c/ Julivardes, on finalitzem aquest recorregut.





Cunit al teu aire

3. Ruta de les masies



FITXA TÈCNICA:

- Longitud: 9.982 m
- Dificultat: *
- Color marques: BLANC
- Altura sortida: 30 m
- Pendent màxim: 21%
- Durada: 3 h
- Altura màxima: 122 m
- Pendent mitjà: 4%



Itinerari molt variat, llarg però força senzill i de pendents suaus. Aquest recorregut uneix les diverses masies que es troben a la zona més forestal de Cunit. Des de les més senyorívoles, com Cal Pla i Sant Antoni, a les típiques masies tradicionals catalanes destinades a ús agrícola, com són les de Puig de Tiula, Cal Santó, Cal Blanco i Vilaseca.

RECORREGUT:

Sortim de l'encreuament dels carrers Montblanc i Julivardes, en sentit N, per una pista de terra que transcorre pel Bosc de Cal Ros, un espai natural protegit, que va pujant suaument, i seguim pel camí principal, deixant petits corriols a cada banda. Després de veure, a l'esquerra, les terres de conreu de la Baronia hem d'agafar la primera pista que surti a la dreta, abans d'arribar a una petita edificació amb blocs de formigó. Ben aviat, trobem un nou encreuament en una ampla clariana, seguim per la pista de l'esquerra i tot seguit, en una nova intersecció, trobem tres camins, i seguim el del mig. Passem pel costat del dipòsit d'aigua de Valparaíso Muntanya, que ens queda a l'esquerra, seguidament la pista desemboca en un corriol més estret que seguirem a la dreta i que després d'un començament planer baixarà notablement. En arribar a un petit camí que creua perpendicularment, seguim cap a l'esquerra. En el següent trencall girarem a la dreta. El camí es fa pedregós i amb un fort pendent, per desembocar a una pista més ampla d'ús agrícola. Seguint cap a l'esquerra, tindrem davant la masia de Cal Pla, edifici d'estil modernista i colonial edificada a primers de segle XX. Poc després, el camí ens porta a l'entrada principal de la masia, coronada per una llarga filera de plàtans, seguim a la dreta per arribar a la carretera de Clariana. Girem a l'esquerra per la carretera que ens portarà als Rosers, deixant

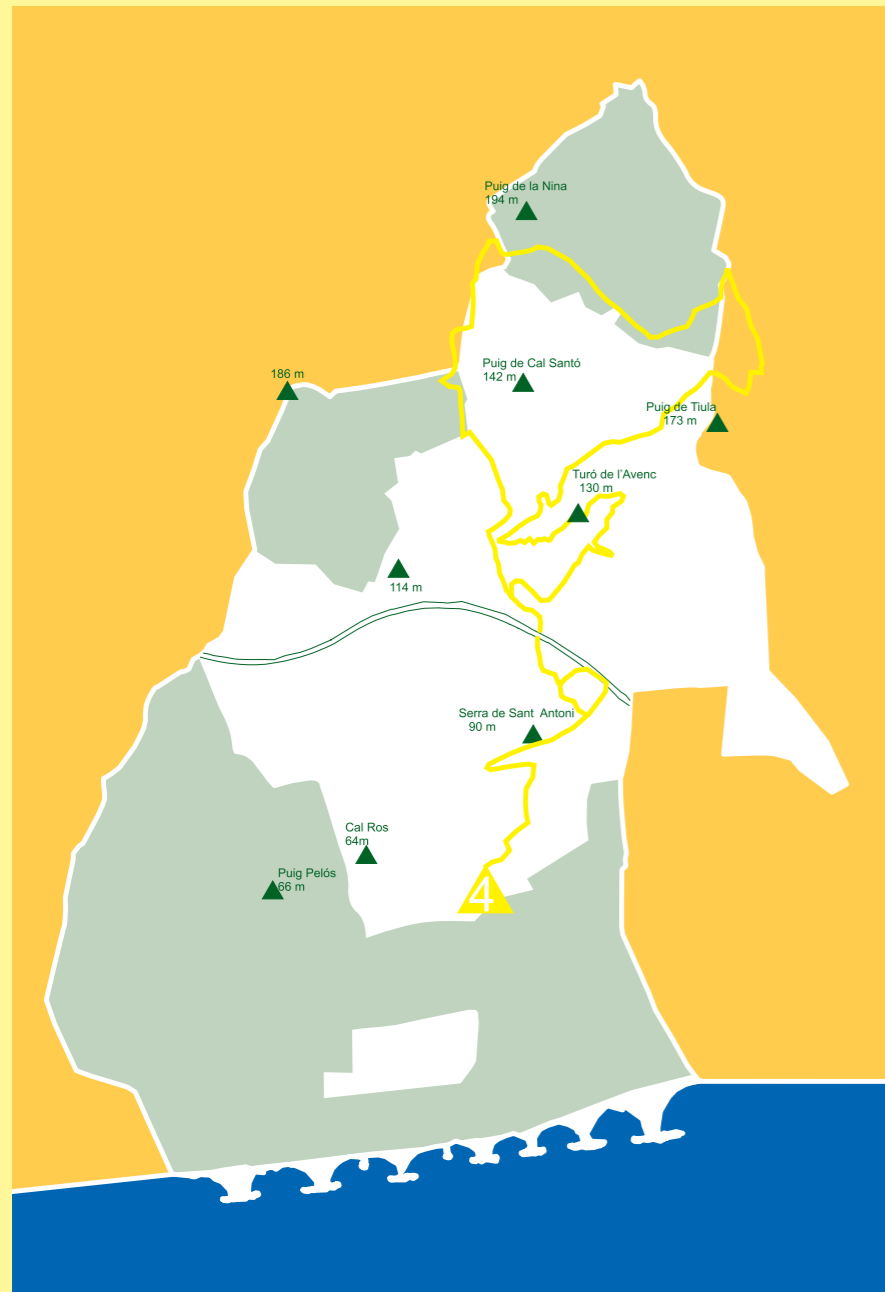
a l'esquerra l'encreuament dels Jardins, passant per sobre la C-32 i deixant a la dreta el trencall amb el vial lateral de la C-32 primer i el de la carretera de Sant Antoni després. En arribar als Rosers, seguim recte fins a la masia de Cal Blanco, just a la següent cantonada, masia que es reconeix fàcilment per la portalada de tres arcs que la precedeix. Baixem a la dreta per trobar el Centre Social dels Rosers (Castellet i la Gornal) d'on surt, a la dreta, el camí que seguirem pel fons de la vall fins arribar a la carretera de Sant Antoni. En aquest punt agafem l'únic camí de terra que puja cap a l'esquerra i després de superar un petit desnivell ens trobarem davant de Cal Santó. Baixem per davant de la masia i seguim el camí asfaltat que va a Costa Cunit, cap a l'esquerra, passant pel fondo de Puig de Tiula i per davant de Cal Jové, i que ens portarà a Costa Cunit. Seguim recte pel c/ Tucà i girem a la dreta pel c/ Mart, que ens conduirà davant de la masia de Vilaseca. Seguim a la dreta pel c/ Urà. Quan aquest giri a l'esquerra nosaltres seguirem recte per la pista de terra que porta a la masia de Puig de Tiula. Continuarem per la pista que baixa, deixant la masia a la nostra dreta, i que en el seu tram final passa per davant de dues alzines carrasques de port monumental. Un cop a la carretera, girem a la dreta i la seguirem fins a desembocar a la carretera de Sant Antoni, on girarem a l'esquerra. En arribar a la travessera del lbers, girem a la dreta per un camí asfaltat que puja. Poc després agafem un camí de terra que surt a l'esquerra que ens portarà a la carretera de Clariana. Seguim a l'esquerra, creuant per sobre l'autopista C-32 i que ja no deixarem fins arribar a Cunit. A l'esquerra ens quedarà la masia de Sant Antoni i després a la dreta la carretera d'accés als Jardins i una mica més avall la masia de Cal Pla, el cementiri i la zona esportiva.





Cunit al teu aire

4. Ruta de les tarteres



FITXA TÈCNICA:

- Longitud: 12.225 m
- Dificultat: ***
- Color marques: GROC
- Altura sortida: 20 m
- Pendent màxim: 38%
- Durada: 3,5 - 4 h
- Altura màxima: 185 m
- Pendent mitjà: 8%



Itinerari llarg i complicat, tant pels seus forts pendents com pel seguiment del traçat. És un recorregut adreçat a gent acostumada a fer excursionisme, que passa pel racons més inaccessibles de la zona muntanyosa que limita els termes de Cunit i Cubelles, amb trams pedregosos i amb molta vegetació. Cal estar molt atent a la senyalització per completar el recorregut.

RECORREGUT:

Sortim de la zona esportiva, agafant un corriol que surt a la dreta de la carretera de Clariana, pujant sobre terreny pedregós. Seguirem pel camí principal, sempre seguint la senyalització, en direcció a la serra de Sant Antoni. A partir d'aquí, el recorregut coincideix amb el de la ruta de l'avenc fins a la clariana abans de la pujada més forta, passant per la carretera de Sant Antoni, creuant l'autopista i pel camp de tir. Un cop a la clariana, d'on surten diversos camins, agafem el que surt a la dreta del camí principal, que també puja notablement. Un cop dalt, arribem a un camí que creua i que seguirem a l'esquerra, baixant per la carena. Més avall, deixarem a l'esquerra el camí que puja de la tartera i el que va a l'avenc de Sant Antoni. Remuntem una mica per la dreta i pugem al turó de l'avenc. La baixada és forta i molt pedregosa. A baix, creuarem un torrent per sortir a la carretera asfaltada de Costa Cunit. Seguim a la dreta, i quan hi ha un revolt a l'esquerra, al costat d'una barraca, agafem un petit camí a la dreta, molt perdedor i envoltat de matolls que seguirà més a la dreta. Pujarem per unes roques i seguirem un camí poc marcat, fins arribar a sota de la línia d'alta tensió, on es fa més visible. Seguirem el camí principal que després d'un tram planer es farà més pendent i enllaçarà amb el camí que ve de la masia

de Puig de Tiula i que ens portarà a la carena de Puig de Tiula, al costat d'una torre elèctrica. Creuem la pista de terra i agafem un senderó estret, mentre davant veiem Cubelles. Primer planeja però aviat comença un fort i sobtat descens per una tartera de pedra petita que porta al fondo del Salvi. Baixem pel camí, amb alguns trams asfaltats fins a trobar en una zona plana diversos encreuaments. Hem d'agafar el camí de ciment que surt a l'esquerra, al costat d'un pal d'electricitat, que puja de manera molt constant i que ens porta a Costa Cunit pel fondo del Cardús. Seguim a l'esquerra pel c/ Urà i després ens desviem per agafar el c/Aquari, que seguirem fins arribar a la Via Làctia. Immediatament, en un revolt a l'esquerra, ens desviem a la dreta, pujant per unes fortes rampes de formigó que cobreixen una canonada d'aigua. Un cop a dalt agafem la Via Làctia a la dreta i poc després la pista de terra que surt a l'esquerra. A partir d'aquí continuarem per un petit camí que surt més a la dreta, al costat d'una torre d'alta tensió. És un tram molt poc definit, per sota la carena que ens portarà als Rosers. Un cop allà seguirem per la urbanització fins al final del c/Roma, on anirem a buscar a l'esquerra la carena, i on trobarem un corriol que seguirem a la dreta. Tot baixant, ens portarà a Cal Santó. Seguirem el camí que surt de davant la masia i que baixa fins a la carretera de Costa Cunit. Aquí girem a la dreta cap al fondo de Sant Antoni i continuem per la carretera de Clariana en direcció a Cunit. Després de passar el túnel de l'autopista i de deixar l'entrada de la masia de Sant Antoni, just en un revolt tancat a l'esquerra, hem de seguir un petit viarany, que surt a la dreta i que aviat es fa pedregós i molt pendent fins a conduir-nos a la serra de Sant Antoni, on enllaçarem amb el camí que havíem fet de pujada i que seguirem fins arribar al punt de sortida.



Cunit al teu aire

5. Ruta de l'avenc de Sant Antoni



FITXA TÈCNICA:

- Longitud: 5.540 m
- Dificultat: **
- Color marques: BLAU
- Altura sortida: 42 m
- Pendent màxim: 30%
- Durada: 1,5 h
- Altura màxima: 114 m
- Pendent mitjà: 6%





Itinerari d'escassa longitud, molt variat i atractiu però amb algunes rampes fortes. Transcorre per la zona més muntanyosa de Cunit, des d'on es poden veure unes boniques panoràmiques del municipi. Destaca la visita a l'avenc de Sant Antoni, una petita cova d'uns 40 metres de longitud, repartits en dues galeries.

RECORREGUT:

Sortim de Solcunit, de la cantonada de la carrerada de Santa Coloma amb el carrer Maria Aurèlia Capmany, en direcció nord. És un corriol estret que puja, suaument primer, i moderadament després quan serpenteja, per enfilarse a la serra de Sant Antoni, seguint sempre pel camí principal. Un cop a dalt, amb bones vistes sobre la costa i l'interior del municipi, girem a la dreta, vorejant per sota la carena i arribant, després d'una curta baixada, al coll de Sant Antoni. Seguim, de baixada, per la carretera cap a l'esquerra, deixant la masia de Sant Antoni i creuant per sota l'autopista C-32. Just després girem a la dreta passant per l'indret conegut amb el nom de camp de tir. Seguirem la pista principal fins que, en una zona plana, quan la pista gira a la dreta, agafarem un corriol més estret que surt recte. S'endinsa al bosc per un camí que puja suaument envoltat d'un bosc de pins joves fins arribar a una clariana. Prendrem el camí de més a l'esquerra, estret, pedregós i molt costerut, amb un pendent del 30%, però de poc més de 100 metres de longitud. Un cop dalt de la carena girem a l'esquerra i poc després agafem el primer trencall que baixa cap a l'esquerra. Després de

passar per sobre uns marges i tenir el fons de la vall a l'esquerra, trobem a la dreta l'entrada a l'avenc. En el seu interior podem veure dues galeries, la primera amb una obertura al fons i amb restes d'estalactites i estalagmites no gaire ben conservades. Sortim baixant a la dreta, per un corriol estret i voltat de força vegetació. Un cop ens trobem a la pista principal seguim a la dreta, i en arribar a la carretera girem a l'esquerra fins al coll de Sant Antoni. En aquest punt hem de continuar per l'únic camí de terra que surt a la dreta i que ens portarà a Cunit per Can Moles III i Solcunit.





Cunit al teu aire

6. Cunit, de sud a nord



FITXA TÈCNICA:

- Longitud: 9.452 m
- Dificultat: *
- Color marques: VERD
- Altura sortida: 45 m
- Pendent màxim: 20%
- Durada: 2,5 h
- Altura màxima: 165 m
- Pendent mitjà: 4%



Aquest recorregut travessa el terme municipal de Cunit de sud a nord. La primera meitat transcorre per camins amples i suaus, amb dues o tres rampes destacables. El retorn és de gran bellesa, per la zona més forestal de Cunit, enmig d'un bosc típicament mediterrani en excel·lent estat de conservació.

RECORREGUT:

Sortim de Can Moles III, per la pista de terra que surt del c/ Urgellet, en direcció nord i que anirà pujant suaument fins arribar al coll de Sant Antoni. Seguim la carretera a l'esquerra, travessant l'autopista C-32 per sota i fins que la carretera es bifurqui en el fondo de Sant Antoni. Girem a la dreta per la carretera de Costa Cunit. Després de deixar a la dreta la finca de Cal Jové, girem a la dreta per un planell del que surt un camí que deixa a la dreta unes alzines carrasques.



És pedregós i puja moderadament per arribar a la masia de Puig de Tiula. Continuem pel mateix camí que accedeix a Costa Cunit. Girem a la dreta pel carrer Urà, que puja molt, amb una rampa del 20% en 200 metres. Un cop a dalt, el camí surt a la dreta, però podem seguir uns metres a l'esquerra per gaudir d'una gran panoràmica sobre la major part del Garraf.

Continuarem per la pista de terra que surt en el revolt del c/ Urà. Hem de seguir sempre pel camí principal, que durant molts trams segueix la carena que separa Cunit de Cubelles. El camí anirà pujant fins arribar al Puig de Tiula. Un cop dalt del turó hem d'agafar el camí de la dreta que iniciarà un llarg i suau descens, agafant sempre el camí principal. A la part baixa travessarem una tanca metàl·lica i arribem a una pista, al costat de l'autopista C-32. Seguim a l'esquerra per creuar-la pel pont, i continuem recte, per la pista de terra que ens portarà a la Gaviota. Girem a la dreta i al costat d'un petit camp de futbol creuem el torrent d'en Pedro, entrant a Cunit. Girem a la dreta fins arribar a la carretera C-31, on finalitza el recorregut.

